



Groenlandia · Islandia

desde Reikiavik

Un crucero por Groenlandia e Islandia combina fiordos helados, glaciares y volcanes en un mismo viaje. Permite visitar pueblos inuit, navegar entre icebergs y explorar paisajes volcánicos únicos. A bordo se disfruta de comodidad mientras se recorren zonas remotas del Ártico. Es una experiencia ideal para quienes buscan naturaleza extrema y cultura nórdica en un solo itinerario.

10 NOCHES

5.600€

por persona

SALIDA

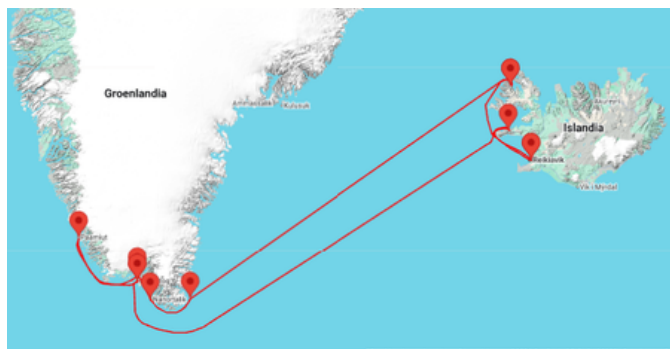
22 JULIO 2026




Seven Seas Grandeur

INCLUIDO EN LA TARIFA DE TU CRUCERO

El crucero de Reikiavik (Islandia) / a Reikiavik (Islandia)
Todas las tasas e impuestos portuarios
Participación en eventos a bordo y uso de la mayoría de las instalaciones del buque
Café y té gratuitos a bordo
Refrescos y una selección de bebidas alcohólicas a bordo
Todas las bebidas en la suite (el minibar se recarga a diario)
Propinas a bordo
Todas las comidas (restaurantes especializados gratuitos)
Evento de noche especial
Excursiones seleccionadas (detalles a pedido)
Servicio de habitaciones 24 horas (Pueden aplicarse cargos adicionales)
Servicio gratuito de lavandería a bordo
Internet gratis



Reikiavik (Islandia)



Reikiavik, centro comercial y cultural de Islandia en la costa suroeste de la isla, recibió el nombre de "bahía humeante" por las famosas aguas termales de Laugardalur. Hoy tiene unos 130.000 habitantes, lo que supone aproximadamente 1/3 de la población total. La capital de Islandia ofrece una gran cantidad de lugares de interés.

Grundarfjörður (Islandia)



El municipio está situado en la costa norte de la península de Snæfellsnes, en el fiordo que le da nombre, y vive principalmente de la pesca. La región que rodea Grundarfjörður es especialmente rica en aves. Además de las numerosas gaviotas que crían aquí, con un poco de suerte también se puede avistar la rara águila marina. Aquí tendrá la oportunidad de disfrutar de la belleza de la naturaleza en un entorno tranquilo y apacible y olvidarse por completo de la vida cotidiana.

Qaqortoq / Julianehåb (Groenlandia)




Qaqortoq es la ciudad más grande del sur de Groenlandia. Sus 3.490 habitantes viven hoy en un entorno moderno. Varias escuelas, fábricas y tiendas dan trabajo a los habitantes de Qaqortoq. La ciudad también alberga la única empresa de Groenlandia que fabrica ropa con piel de foca y la vende sobre todo en el mercado nacional. En las inmediaciones de la plaza del mercado se pueden visitar los antiguos edificios de los misioneros, que sirven de museo a la ciudad.

Paamiut / Frederikshåb (Groenlandia)



Fundada en 1742, esta antigua ciudad misionera está situada en el sur de Groenlandia. Paamiut alberga la única escuela de pesca y navegación del país. En el centro de la ciudad se pueden visitar los antiguos edificios misioneros y la Iglesia de la Paz, muy bien conservados. Por lo demás, la ciudad se caracteriza por un paisaje urbano moderno. La región es especialmente adecuada para excursiones de senderismo por el interior. En las montañas cubiertas de verdor se pueden observar zorros árticos, renos, bueyes almizcleros y liebres de montaña.

Narsaq (Groenlandia)



Verdes montañas, lenguas de glaciario y fauna diversa caracterizan la zona que rodea el asentamiento de Narsaq, en el sur de Groenlandia. Frente a la costa se pueden avistar ballenas jorobadas, focas e incluso algún oso polar. A pesar del clima subártico, los veranos son agradablemente cálidos, ya que la humedad es muy baja. Los habitantes de Narsaq viven principalmente del pescado, pero también de los renos y las ovejas.

Nanortalik (Groenlandia)



La especial fauna de Nanortalik fascina a los visitantes que acuden una y otra vez a este asentamiento nórdico. Ballenas y focas retozan en las aguas que rodean Nanortalik y en tierra se pueden ver zorros árticos, águilas marinas y muchas aves raras. Las montañas de granito glaciado del interior se elevan hasta 2.000 metros sobre el suelo y confieren al paisaje su aspecto legendario.

Príncipe Christian Sund (Groenlandia)



El estrecho, al sur del país, separa Groenlandia de los archipiélagos costeros. El estrecho tiene 100 kilómetros de largo y conecta el mar del Labrador, al oeste, con el mar de Irminger, al este.

Fiordos de hielo/ Ísafjörður (Islandia)




Qaqortoq es la ciudad más grande del sur de Groenlandia. Sus 3.490 habitantes viven hoy en un entorno moderno. Varias escuelas, fábricas y tiendas dan trabajo a los habitantes de Qaqortoq. La ciudad también alberga la única empresa de Groenlandia que fabrica ropa con piel de foca y la vende sobre todo en el mercado nacional. En las inmediaciones de la plaza del mercado se pueden visitar los antiguos edificios de los misioneros, que sirven de museo a la ciudad.

Paamiut / Frederikshåb (Groenlandia)



Fundada en 1742, esta antigua ciudad misionera está situada en el sur de Groenlandia. Paamiut alberga la única escuela de pesca y navegación del país. En el centro de la ciudad se pueden visitar los antiguos edificios misioneros y la Iglesia de la Paz, muy bien conservados. Por lo demás, la ciudad se caracteriza por un paisaje urbano moderno. La región es especialmente adecuada para excursiones de senderismo por el interior. En las montañas cubiertas de verdor se pueden observar zorros árticos, renos, bueyes almizcleros y liebres de montaña.

Reikiavik (Islandia)



Reikiavik, centro comercial y cultural de Islandia en la costa suroeste de la isla, recibió el nombre de "bahía humeante" por las famosas aguas termales de Laugardalur. Hoy tiene unos 130.000 habitantes, lo que supone aproximadamente 1/3 de la población total. La capital de Islandia ofrece una gran cantidad de lugares de interés. Un paseo por el casco antiguo lleva a la principal calle comercial, Laugavegur, y a la zona peatonal, pasando por el histórico edificio de recepción Höfði House, donde se reunieron Reagan y Gorbachov en 1986, hasta la moderna iglesia de basalto Hallgrímskirkja, cuya torre ofrece la mejor vista de la ciudad.